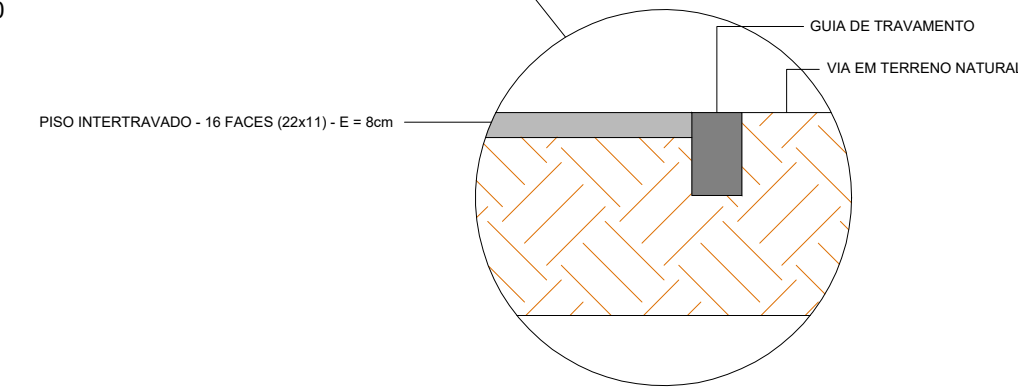
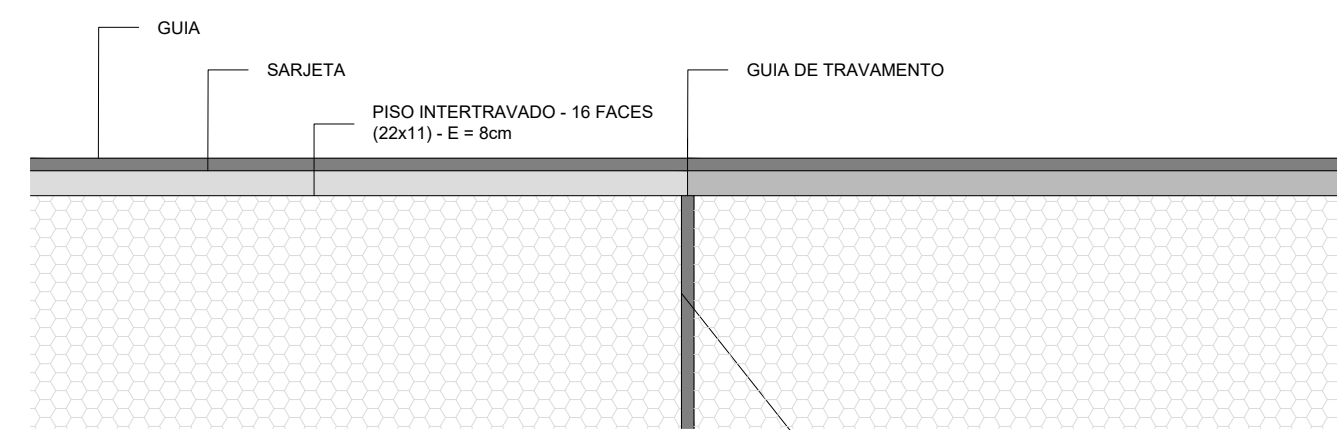


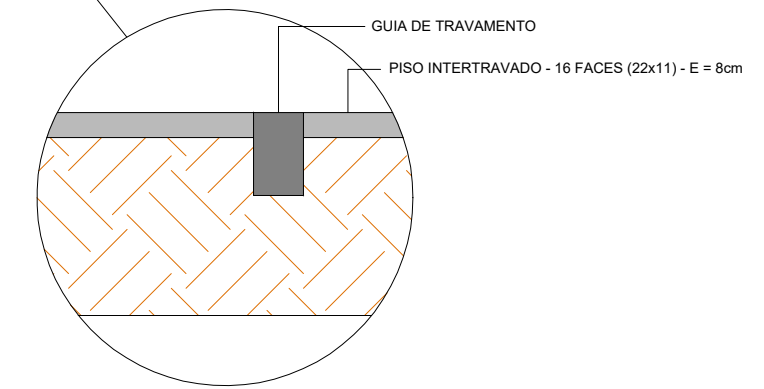
DET. 2 - GUIA DE TRAVAMENTO EM PLANTA
ESCALA 1:100



DET. 3 - GUIA DE TRAVAMENTO EM CORTE



DET. 3 - GUIA DE TRAVAMENTO EM PLANTA
ESCALA 1:100



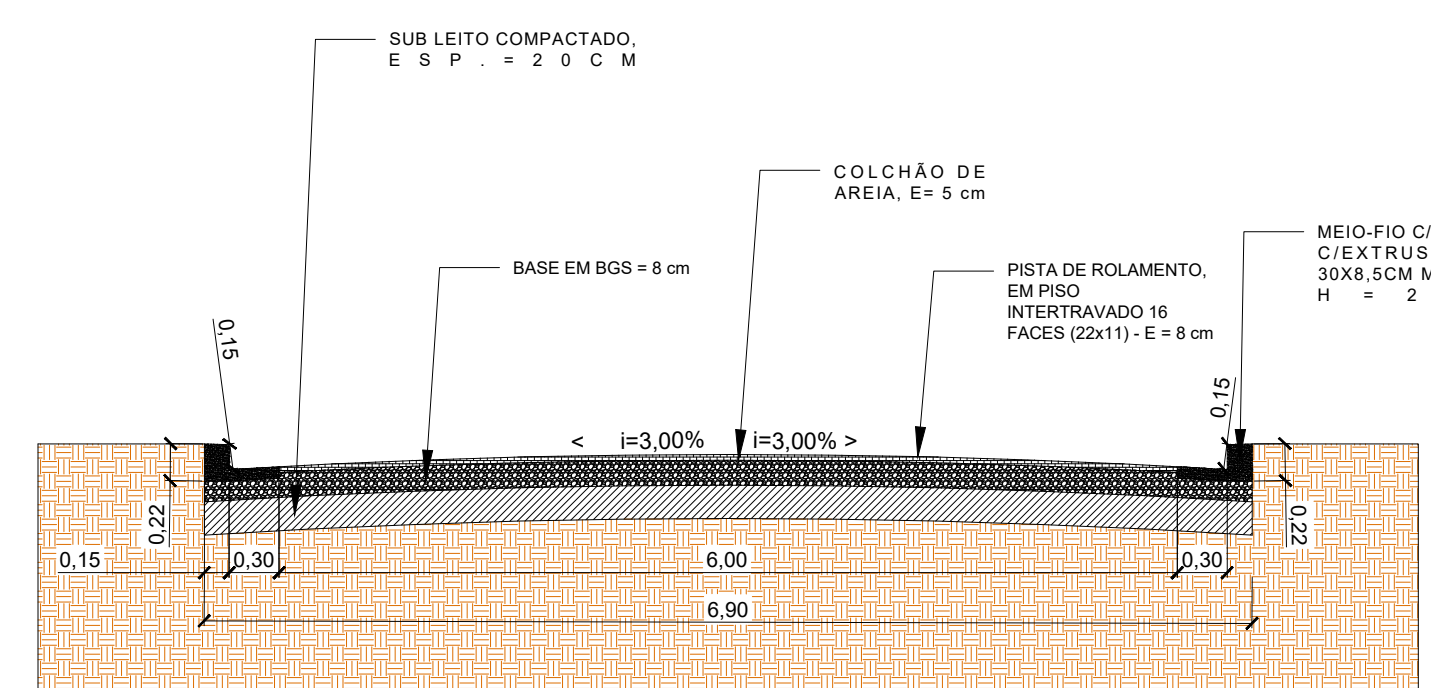
DET. 3 - GUIA DE TRAVAMENTO EM CORTE

LEGENDA

	PISO INTERTRAVADO - 16 FACES
	GUIA
	SARJETADA

QUANTIFICAÇÃO

ITEM	TRECHO 01
PISO INTERTRAVADO - 16 FACES	1.216,00m ²
GUIA TRAVAMENTO	20,70m
GUIA-SARJETADA	394,72m



DET. 1 - SEÇÃO TRANSVERSAL DA VIA
ESCALA 1:50

PLANTA BAIXA - PAVIMENTO
ESCALA.....1/100.

Classificação das Vias: "Tráfego Leve" - Ruas de características essencialmente residenciais, para as quais não é previsto o tráfego de ônibus, podendo existir ocasionalmente passagens de caminhões e ônibus em número não superior a 20 por dia, por faixa de tráfego, caracterizado por um número "N" típico de 10 solicitações do eixo simples padrão (80 KN) para o período de projeto de 10 anos.



PREFEITURA MUNICIPAL DE SENADOR JOSÉ BENTO
Praça Daniel de Carvalho, 150 - Centro - Senador José Bento-MG.
CNPJ: 18.675.926/0001-42

DEPARTAMENTO DE ENGENHARIA MUNICIPAL

PROJETO DE PAVIMENTAÇÃO

FOLHA
01-01

ASSUNTO: PAVIMENTAÇÃO DE VIAS RURAIS


ENDEREÇO DA OBRA:

PROPRIETARIO: PREFEITURA MUNICIPAL DE SENADOR JOSÉ BENTO/MG.
LOCAL: ESTRADA SAÍDA PARA BORDA DA MATA - TRECHO 02
CIDADE: SENADOR JOSÉ BENTO/MG.

DESCRIÇÃO DO PROJETO:
PAVIMENTAÇÃO DE VIAS RURAIS
ESTRADA SAÍDA PARA BORDA DA MATA - TRECHO 02

ESCALA:	INDICADA	DATA:	04/05/2026	REVISÃO:	01	ART. Nº	MG20264900567
---------	----------	-------	------------	----------	----	---------	---------------

LOCALIZAÇÃO:



PROPRIETÁRIO: MUNICÍPIO DE SENADOR JOSÉ BENTO
ANDREIA REGINA INACIO MEIRA - PREFEITA MUNICIPAL

ENGENHEIRO RESPONSÁVEL DO PROJETO
CIBELES A. DE FREITAS CARVALHO
CREA-SP 50704457520/MG

APROVAÇÃO DO MUNICÍPIO: